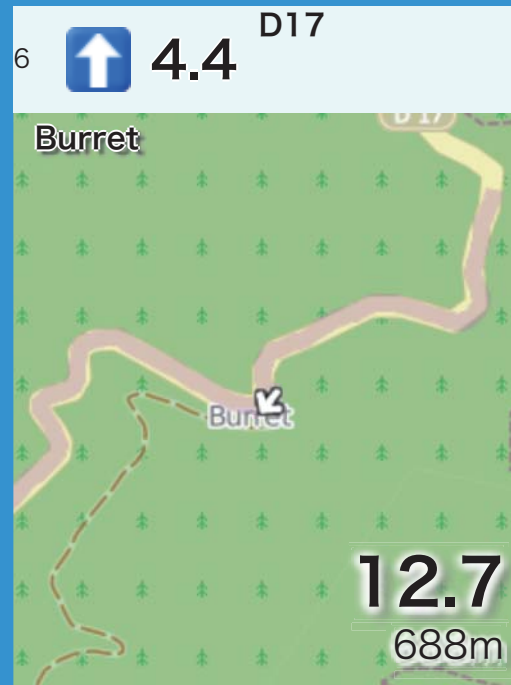



# Route Data

## SR600 DE L'OURS CATHARE

Distance : 599.2km

Elevation : 40281m



8  3.7 <sup>D17</sup>  
Col de Jouels  
21.7  
1226m


9  4.6 <sup>D72</sup>  
Col de Péguère. 分かれ道注意。St Girons方面へ  
26.3  
1337m

10  3.6 <sup>D72</sup>  
2. Col de Portel  
29.9  
1402m

11  1.9 <sup>D72</sup>  
Col de Pradel  
31.8  
1265m

12  1.6 <sup>D18B</sup>  
Col de la Crouzette. St Girons方面へ  
33.4  
1196m

13  2.8 <sup>D33</sup>  
Rivièrevert方面へ  
36.3  
984m

14  10.0 <sup>D33</sup>  
Rivièrevert  
46.3  
523m



15  4.5 <sup>D3</sup>  
一旦停止。Lacourt方面へ  
50.7  
411m



16  1.7 D3A  
Lacourt. 橋を渡る。  
  
52.4  
437m


17  0.1 D618  
橋渡ってすぐ左  
  
52.5  
441m

18  0.8 D37  
Alos方面へ  
  
53.2  
448m

19  4.7 D37  
La Rivière  
  
57.9  
595m

20  0.5 D137  
Moulis方面へ  
  
58.5  
637m

21  0.0 D137  
右曲がってすぐ右折  
  
58.5  
635m

22  3.0 D137  
3. Col de Portech  
  
61.5  
840m

23  8.5 D137  
Moulis方面へ、直後に川を渡る。  
  
70.0  
427m

24  0.1 D618  
Moulis. St Girons方面へ  
Moulis  
70.1  
434m

25  1.1 D633  
Ussau方面へ  
Terrain de Sport  
71.2  
419m


26  2.2 D633  
Ussau. 200m先急な下り坂。  
73.3  
487m

27  1.0 D633  
Montégut-en-Couserans.  
Saint Lizier方面へ  
Montégut-en-Couserans  
74.3  
515m

28  1.6 D633  
Saint Lizier. 市道へ行かない。  
75.9  
442m

29  1.9 D33A  
Montgauch方面へ  
77.7  
410m

30  2.3 D533  
Gèle方面へ  
Gèle  
80.0  
423m

31  2.5 D533  
Gèle  
82.6  
406m



32  **4.2** Rue de Feuillerat

★Prat-Bonrepaux.Rue de Feuillerat通りに入って200mぐらいでD33Aと交差する。そのまままっすぐ。



**86.7**  
325m

33  **1.0** D117

一旦停止。Tarbes, St Gaudens方面へ。右に曲がって200mにSuperあり。




**87.7**  
325m

34  **1.4** D133


Mauvezin-de-Prat方面へ



**89.1**  
321m

35  **0.7** D133

Mauvezin-de-Prat



**89.8**  
352m

36  **1.2** D60H

Ariège -> Haute-Garonne県境




**91.0**  
429m

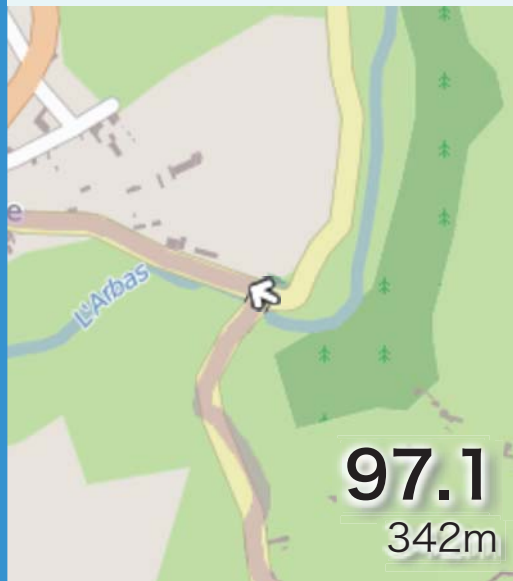
37  **1.6** D60

Saleich. Castelbiague方面へ



**92.5**  
408m

38  **4.5** D60



**97.1**  
342m

39  **0.6** D13


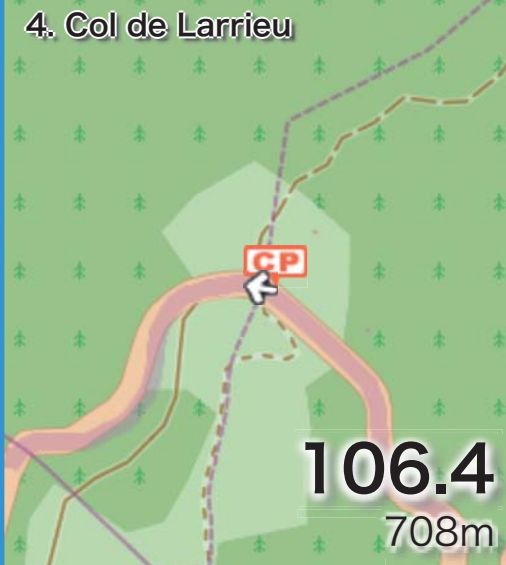
Castelbiague. Arbas方面へ





**97.6**  
357m

40  3.1 D13  
La Ribereuille. Arbas方面へ  
  
100.7  
388m


41  1.1 D34  
Barat. col de Larrieu方面へ、  
パネル見にくい？  
  
101.8  
388m


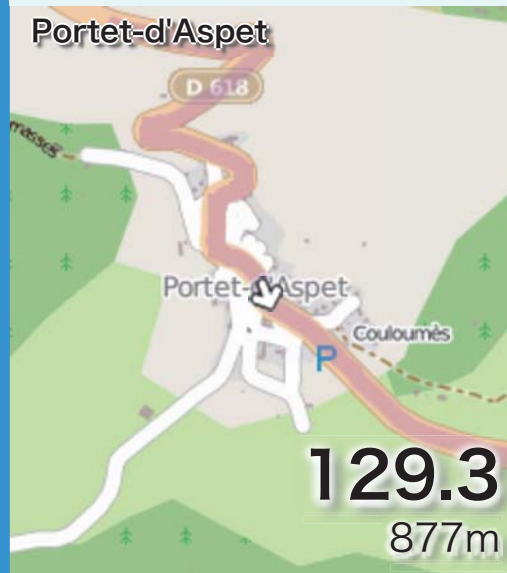
42  4.7 D34  
4. Col de Larrieu  
  
106.4  
708m

43  6.0 D5  
★Aspet. St B at, col de  
Portet d'Aspet方面へ  
  
112.5  
459m

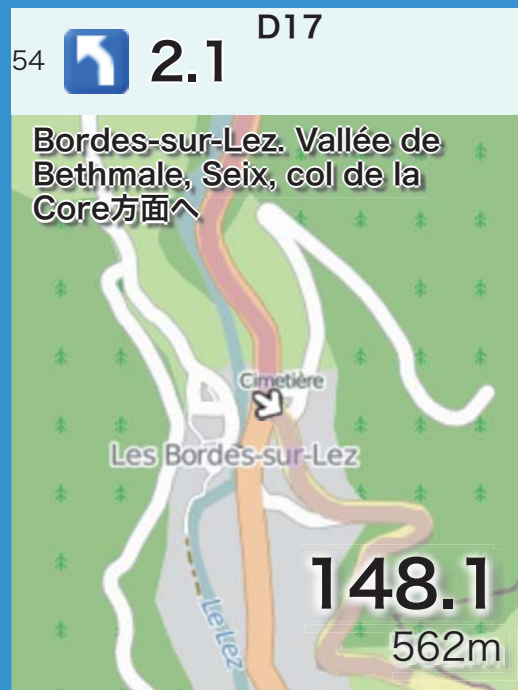
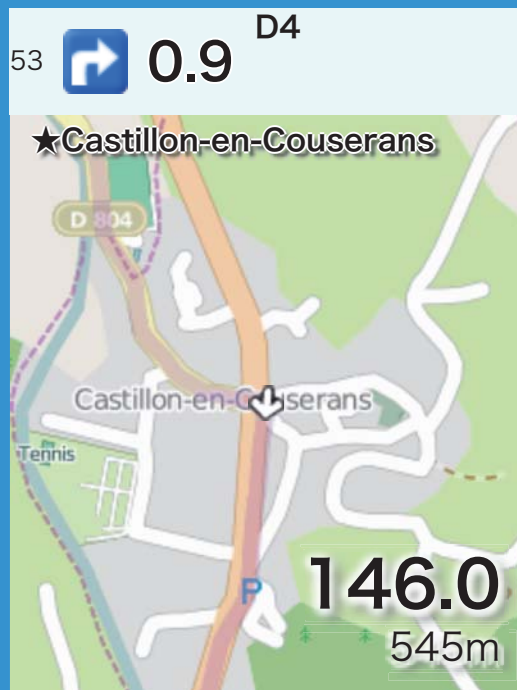
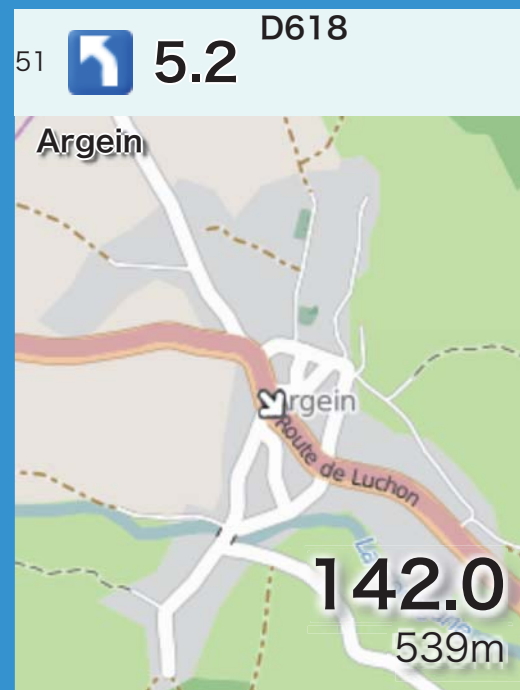
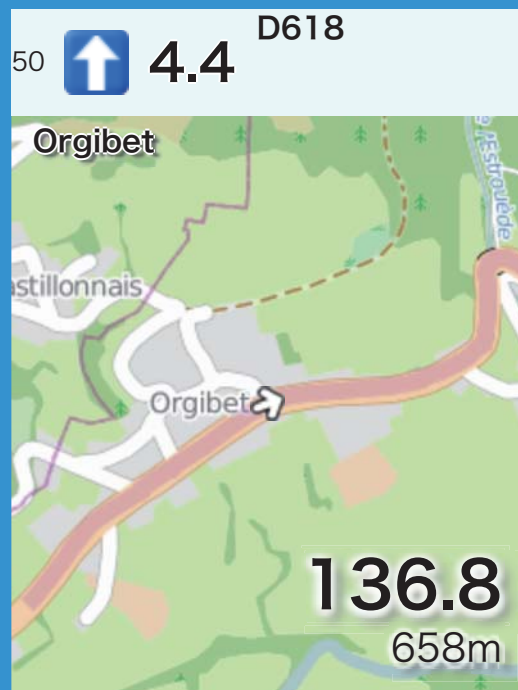
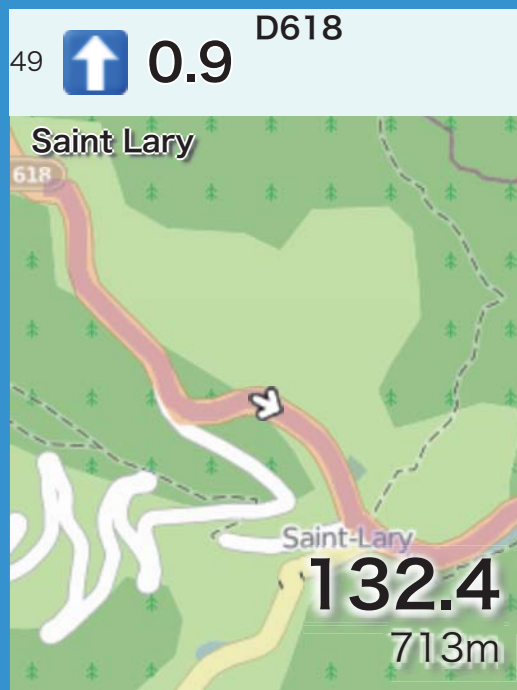
44  4.7 D618  
Sengouagnet. col de Portet  
d'Aspet, St Girons方面へ  
  
117.2  
525m

45  5.4 D618  
St Girons方面へ(D85との分岐  
点)  
  
122.6  
689m

46  4.4 D618  
5. Col de Portet d'Aspet  
  
126.9  
1069m

47  2.4 D618  
Portet-d'Aspet  
  
129.3  
877m





56  11.2 <sup>D17</sup>

Sentenac-d'Oust. Seix方面へ



173.5  
619m

57  2.8 <sup>D3</sup>

★Seix. 橋を渡った直後がD3.  
Couflens, Guzet-Neige方面へ



176.3  
512m

58  4.4 <sup>D8F</sup>

Pont de la Taule. Le Trein  
d'Ustou方面へ



180.7  
586m

59  6.3 <sup>D8F</sup>

Le Trein d'Ustou



187.0  
671m

60  7.0 <sup>D8F</sup>

7. Col de Latrape




194.0  
1121m

61  5.0 <sup>D8F</sup>

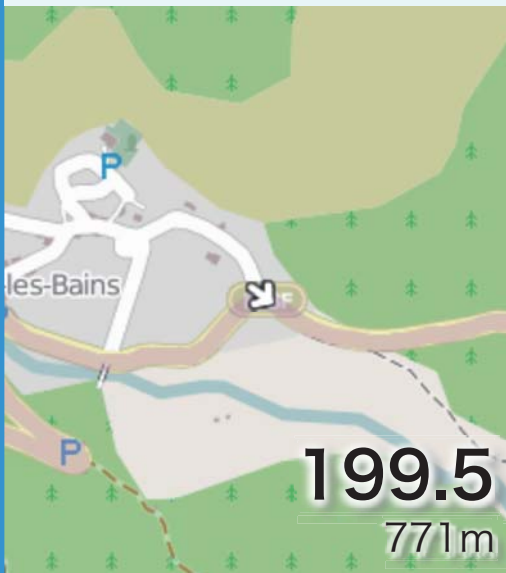
★Aulus-les-Bains.  
Vicdessos-Auzat方面へ。直進  
すると町の中心へ。




199.0  
739m

62  0.5 <sup>D8F</sup>

Aulus-les-Bains



199.5  
771m

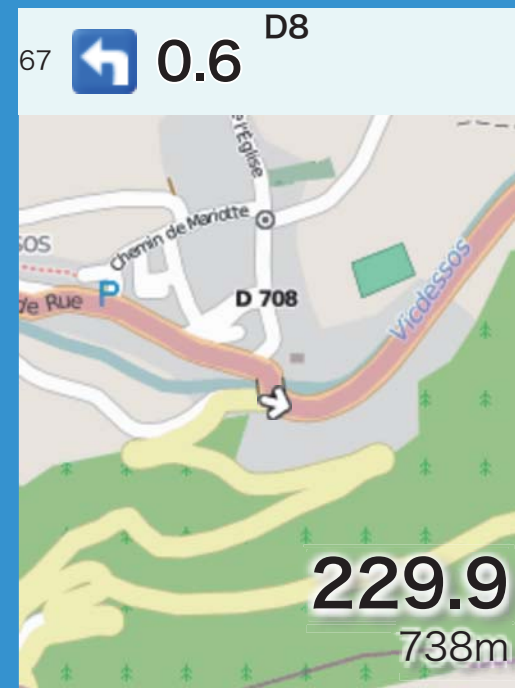
63  9.7 <sup>D8F</sup>

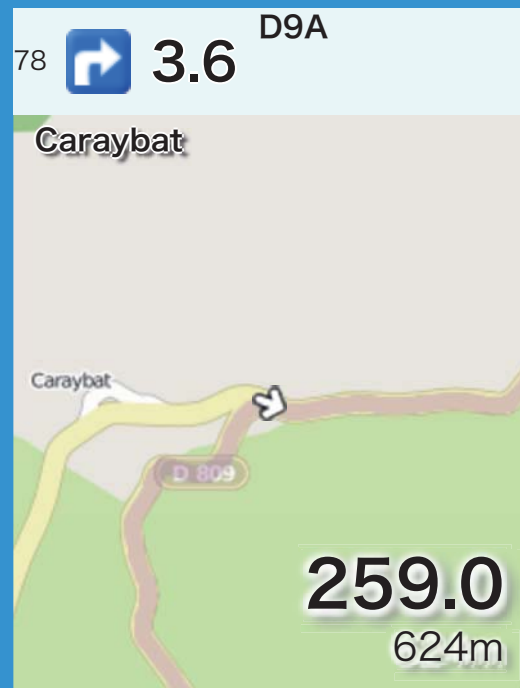
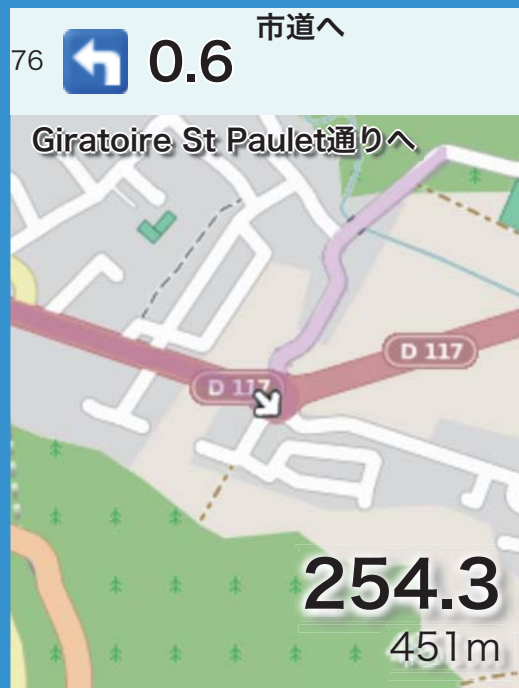
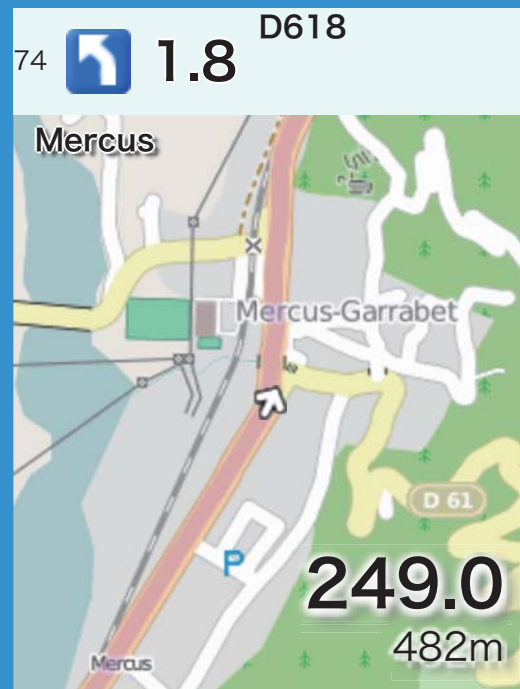
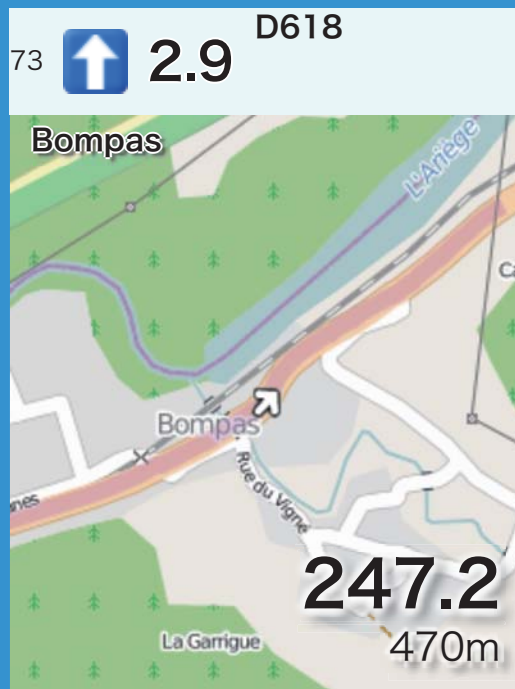
Col d'Agnès




209.2  
1577m










80  2.2 D9A

Leychert



D 9A

263.8  
617m

81  2.4 D9A

★9.Roquefixade. 写真撮影のため町へ入ること。町は通り抜けず戻って進む。



D 9A

CP

Roquefixade

266.3  
759m

82  0.1 市道へ


左市道へ。下り注意。

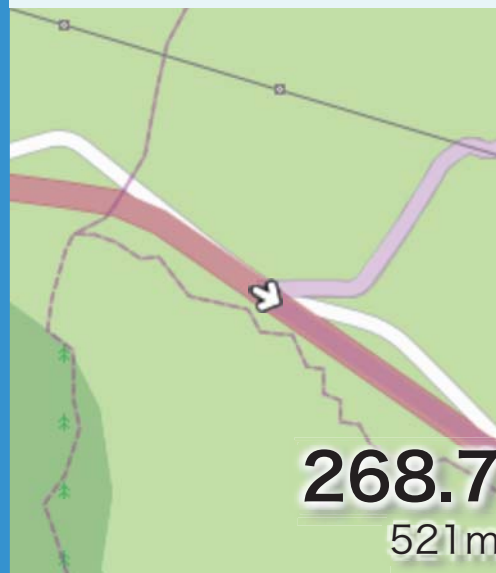


D 9A


Roquefixade

266.4  
788m


83  2.3 D117



268.7  
521m

84  2.6 市道へ

Nalzen



Nalzen

271.3  
631m

85  0.2

所々未舗装あり。



Nalzen

271.5  
621m

86  2.9

道細い。ヘアピン注意。



Armentière

274.4  
725m

87  1.6 D209

Le Gabachou.教会、急な登り注意。



D 209

Gabachou


276.0  
844m

88  7.4 D209

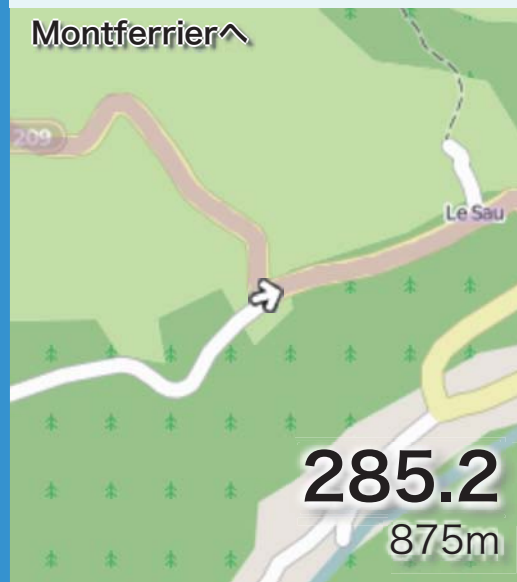
10. Col de la Lauze.  
Montferrierへ下る。



283.5  
934m

89  1.7 D209

Montferrierへ。



285.2  
875m

90  3.2 D9

★Montferrier.城



288.4  
695m

91  1.6 D9

D909との分岐点。Montségur  
方面へ。




290.0  
810m

92  3.3


Col de Montségur



293.3  
1030m

93  1.2 D9

Montségur. Bélesta方面へ。



294.5  
951m

94  8.1 D9

Fougax-et-Barrineuf.  
Bélesta方面へ



302.6  
559m

95  4.9 D16

★Bélesta. Belcaire方面へ



307.5  
492m




96  7.0 D16  
Col de la Croix des Morts  
  
314.5  
915m



97  2.0 D29  
Ariège -> Aude県境  
  
316.4  
892m

98  5.5 D613  
一旦停止。Quillan, Espezel方  
面へ  
  
322.0  
909m

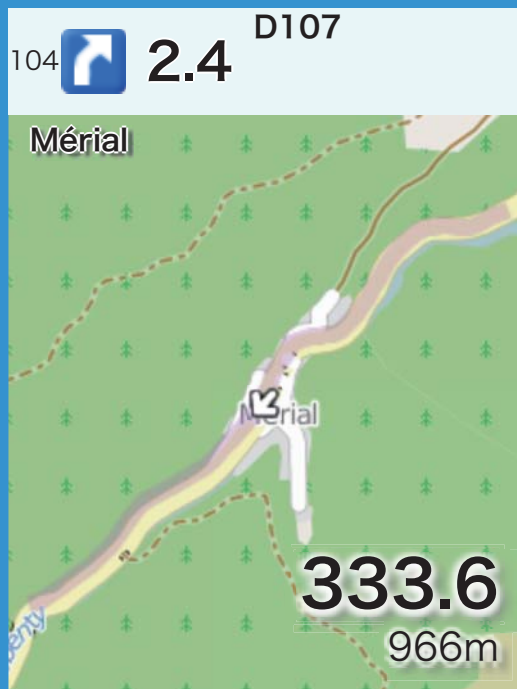
99  0.9 D29  
Espezel方面へ  
  
322.8  
893m

100  1.0 D29  
★Espezel. Niort-de-Sault方  
面へ  
  
323.8  
892m

101  3.6 D107  
Niort-de-Sault方面へ  
  
327.4  
768m

102  3.2 D107  
Niort-de-Sault  
  
330.6  
856m

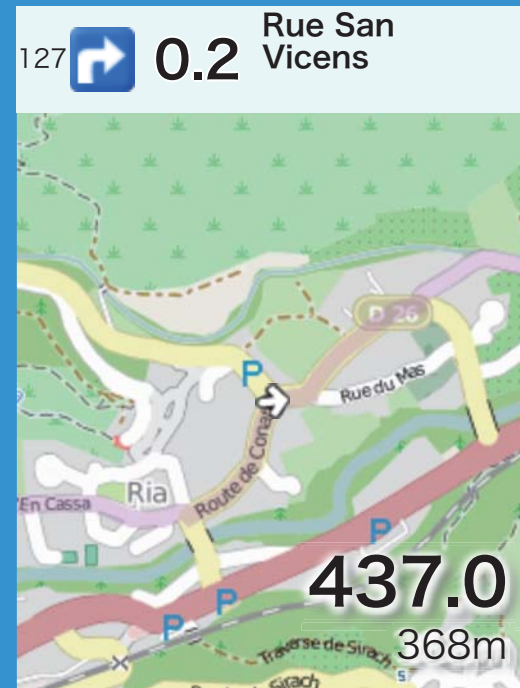
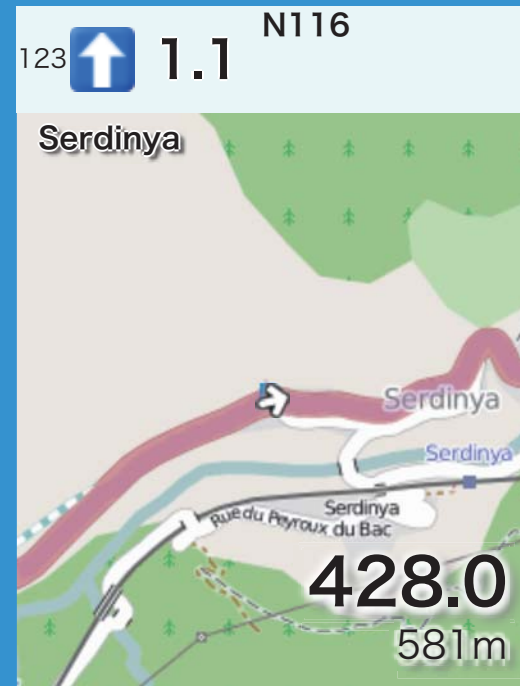
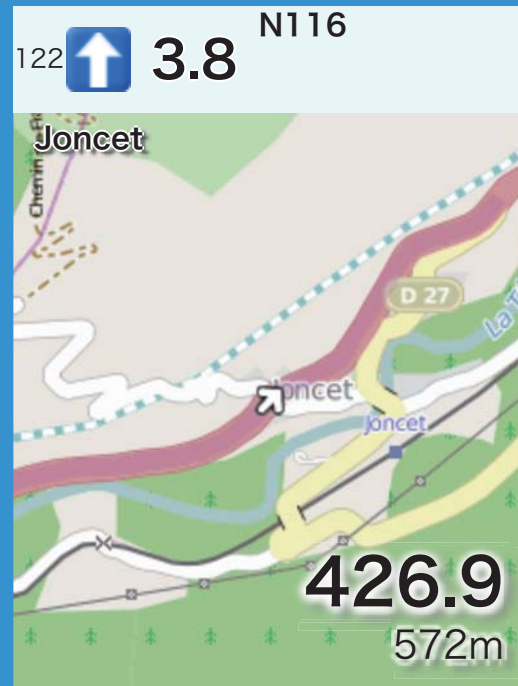
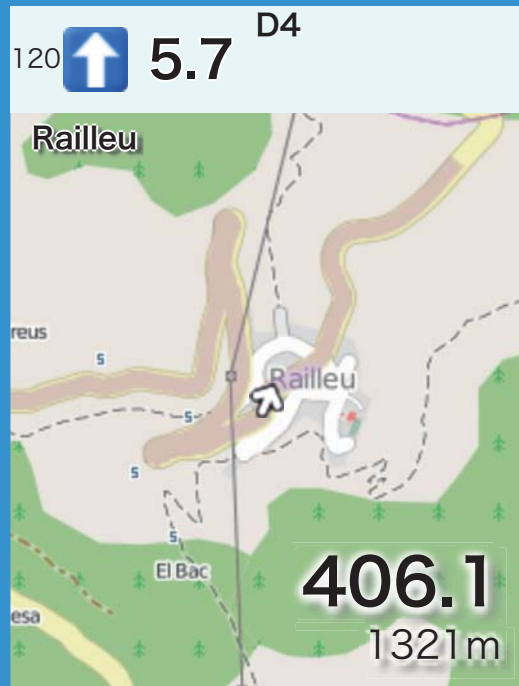
103  0.6 D107  
D20との分岐。Merial方面へ  
  
331.2  
794m






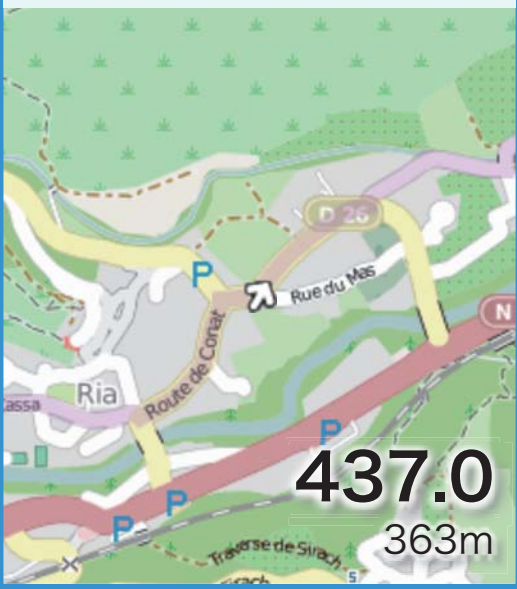










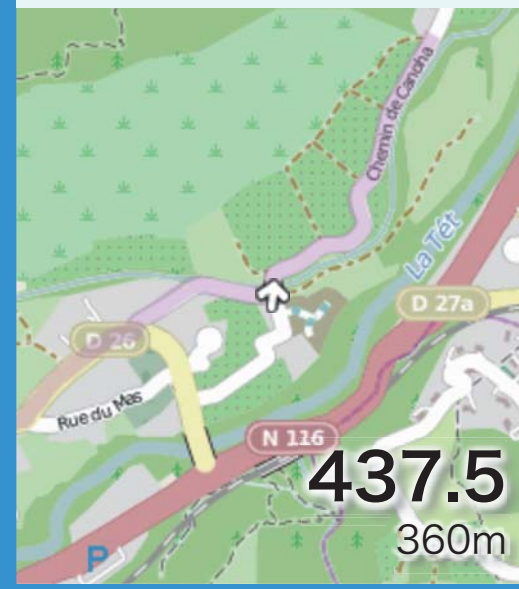
128  0.1 Rue San Vicens




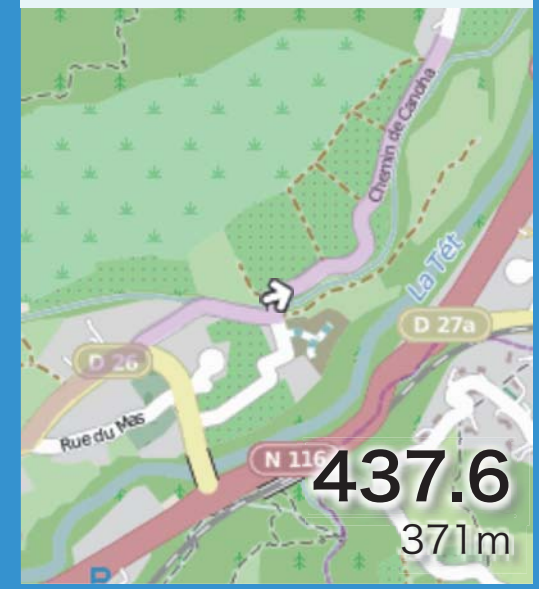
129  0.2 Chemin de Canoha




130  0.3




131  0.0 Chemin de Canoha




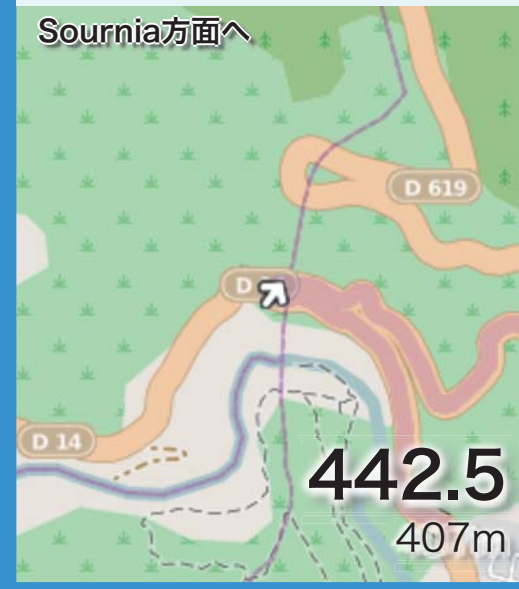
132  1.7 D619



133  2.1 Le Village



134  1.0 D619



135  10.7 D619



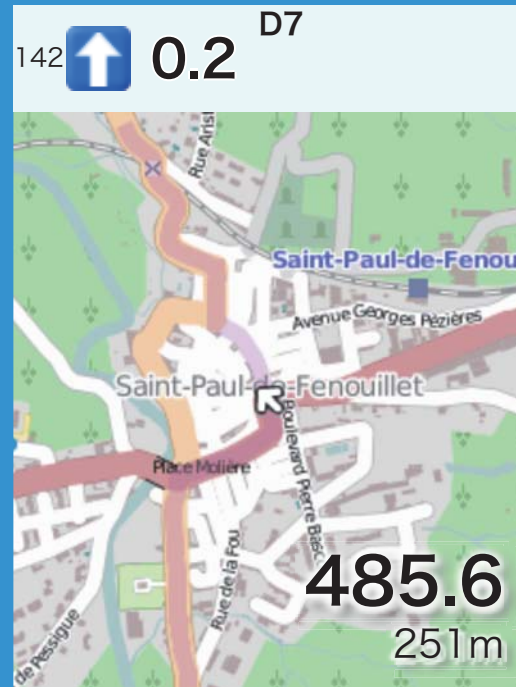
★★Prades. Catllar方面へ

Catllar. Sournia方面へ

Sournia方面へ


14. Col de Roque-Jalère









144  **3.5** D14  
Cubières-sur-Cinoble.  
Bugarach方面へ  
494.8  
444m

145  **0.9** D14  
Col de Bancarel  
495.7  
488m

146  **5.4** D14  
15. Col du Linas  
501.1  
653m

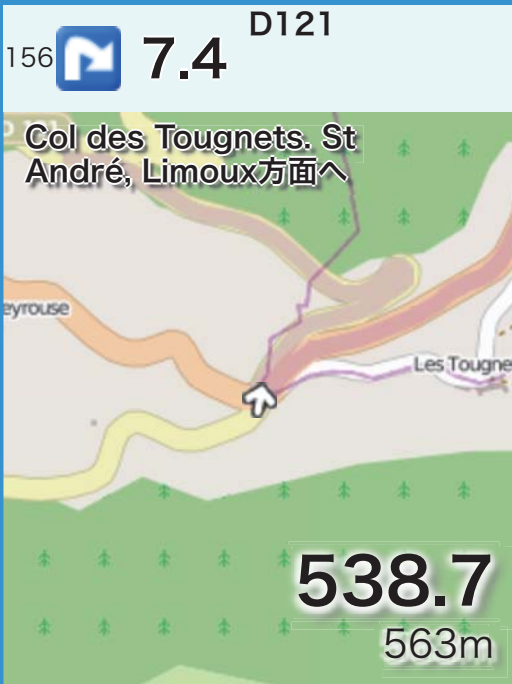
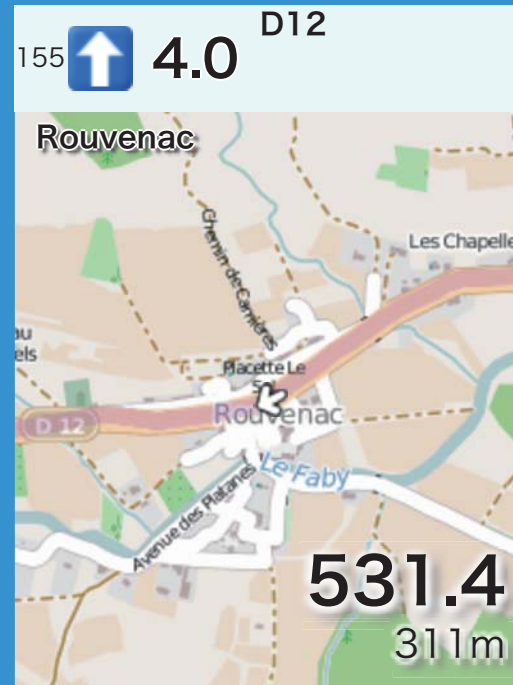
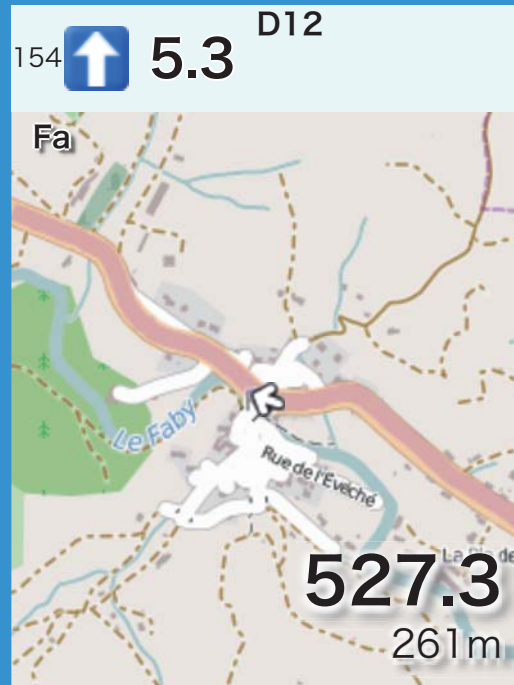
147  **5.4** D14  
★Bugarach  
506.5  
447m

148  **5.3** 市道へ  
Rennes-le-Château son site  
まで5kmの看板。ヤギ農場  
511.8  
359m

149  **2.1**  
Lavalldieu。舗装が悪い?  
513.9  
481m

150  **4.4** D52  
Couiza方面へ  
518.4  
418m

151  **3.1** D118  
★Couiza. Espéraza方面へ。  
街の中心は右折。  
521.5  
221m






160  **2.3** Route de Piccolordy

16. Col del Tuquet.  
Machore Bouquiéのパネル。  
Piccolordyに沿って進む。  
(Machoreへ行かない)




**545.3**  
716m

161  **3.5** D620

一旦停止




**548.7**  
608m

162  **4.8** D620

★Chalabre. 街の中心を抜ける




**553.6**  
381m

163  **0.5** D18

橋を渡って右へ。Léran,  
Montbel方面へ




**554.1**  
369m

164  **2.6** D28A

Léran方面へ



**556.7**  
414m

165  **1.4** D28A

Aude -> Ariège県境の後、  
D18との分岐



**558.1**  
410m

166  **3.2** 市道へ

Le Villaret, Le Peyrat方面へ



**561.4**  
406m

167  **3.2** Chemin de la Plaine

Le Villaret, Mirevalを通り抜ける



**564.6**  
440m

